

Châteauroux, le 28 juin 2017

## Les mesures de restriction des usages de l'eau étendues sur une majorité du territoire du département de l'Indre

Le comité restreint de l'Observatoire des Ressources en Eau (ORE) s'est réuni en date du 28 juin 2017. La situation hydrologique à ce jour est devenue préoccupante :

- Le département de l'Indre est sorti de la vigilance orange « alerte canicule », mais les prévisions météorologiques restent défavorables du point de vue de la sécheresse ; ainsi malgré une baisse des températures, seules des précipitations orageuses et donc incertaines sont prévues pour les prochains jours ;
- En toute logique, l'indice d'humidité des sols continue de chuter et se situe maintenant nettement en dessous de la moyenne habituellement constatée à cette période ;
- Le niveau des nappes phréatiques du département poursuit une baisse marquée ;
- La chute rapide et significative du débit des cours d'eau se confirme, on constate ainsi le passage rapide de certains cours d'eau sous les différents seuils d'alerte ou de crise.

Sur la base des dernières données météorologiques et hydrométriques, les membres de l'ORE ont ainsi validé l'extension du périmètre concerné par les mesures de restriction et le renforcement généralisé des mesures de restriction selon les propositions suivantes :

– les bassins versants de l'Anglin aval, de l'Indrois, de la Tourmente et de la Claise, passent en situation d'alerte ;

– les bassins de la Gartempe, du Fouzon et de l'Arnon passent directement en situation d'alerte renforcée ;

A noter que ces sept bassins versants ne faisaient l'objet d'aucune mesure de restriction auparavant.

– les bassins versants de la Ringoire (en et hors gestion volumétrique) et de la Trégonce (hors gestion volumétrique) demeurent en situation de crise ;

– enfin les bassins du sud du département – l'Indre amont, l'Anglin amont, la Creuse et la Bouzanne – passent de la situation d'alerte ou d'alerte renforcée à la situation de crise.

Seuls quelques bassins (Indre aval, Modon, Cher et Théols) demeurent sans mesure de restriction à ce jour, les cours d'eau localisés sur ces bassins font l'objet d'une surveillance appuyée.

Il a donc été validé l'adoption d'un nouvel arrêté en date du 28 juin 2017, qui entrera en vigueur le **samedi 1<sup>er</sup> juillet 2017 à 0 heure**, prenant en compte les mesures de restrictions prévues pour ces différents types de situation.

Ainsi, **sur l'ensemble des communes de ces bassins versants** (voir carte et liste des communes jointes en annexe) :

- le remplissage des plans d'eau et manœuvre de vanne est interdit ;
- les plans d'eau en barrage d'un cours d'eau doivent laisser s'écouler un débit en sortie de plan d'eau égal au débit entrant ;
- le lavage des véhicules n'est autorisé que dans les stations équipées de récupérateur d'eau ;
- le lavage des voiries et trottoirs est limité au strict nécessaire pour assurer l'hygiène publique ;
- l'alimentation des fontaines en circuit ouvert est interdit ;
- le remplissage des piscines privées est interdit sauf chantier en cours ;

**De plus sur l'ensemble des communes des bassins versants en « état d'alerte »**, des mesures complémentaires concernent :

- l'arrosage des terrains de sport, pelouses, espaces verts, massifs floraux, interdit de 12 h à 18 h ;
- le prélèvement des eaux superficielles pour l'irrigation, interdit de 12 h à 18 h.

**Concernant l'ensemble des communes des bassins versants en « état d'alerte renforcée »**, des mesures complémentaires concernent :

- l'arrosage des jardins familiaux potagers, interdit de 12 h à 18 h ;
- l'arrosage des golfs et des greens, interdit de 6 h à 22 h ;
- l'arrosage des terrains de sport, pelouses, espaces verts, massifs floraux, ainsi que le prélèvement des eaux superficielles pour l'irrigation, interdit de 8 h à 20 h tous les jours ;
- l'irrigation agricole par forage en nappes calcaires du Jurassique interdite de 12 h à 18 h.

**Enfin sur l'ensemble des communes du bassin en « état de crise »**, des mesures complémentaires concernent :

- l'arrosage des jardins familiaux potagers, interdit de 8 h à 20 h ;
- l'arrosage des terrains de sport, pelouses, espaces verts, massifs floraux, ainsi que l'arrosage des golfs et des greens et le prélèvement des eaux superficielles pour l'irrigation, interdit 24 h sur 24 ;
- l'irrigation agricole par forage en nappes calcaires du Jurassique interdit tous les jours de 8 h à 20 h, hors nappes du jurassique interdit tous les jours de 12 h à 18 h.

Des contrôles du respect de ces restrictions sont mis en œuvre par les agents de la Direction Départementale des Territoires et de l'Agence Française pour la Biodiversité.

Cet arrêté préfectoral est affiché dans toutes les mairies concernées.

L'arrêté préfectoral comportant la liste des communes concernées et le communiqué de presse sont téléchargeables sur le site de la préfecture à l'adresse suivante :

<http://www.indre.pref.gouv.fr/Nos-publications/Loi-Sur-l-Eau-et-Les-Milieus-Aquatiques/Gestion-des-etiages>

---

**Contact presse :**

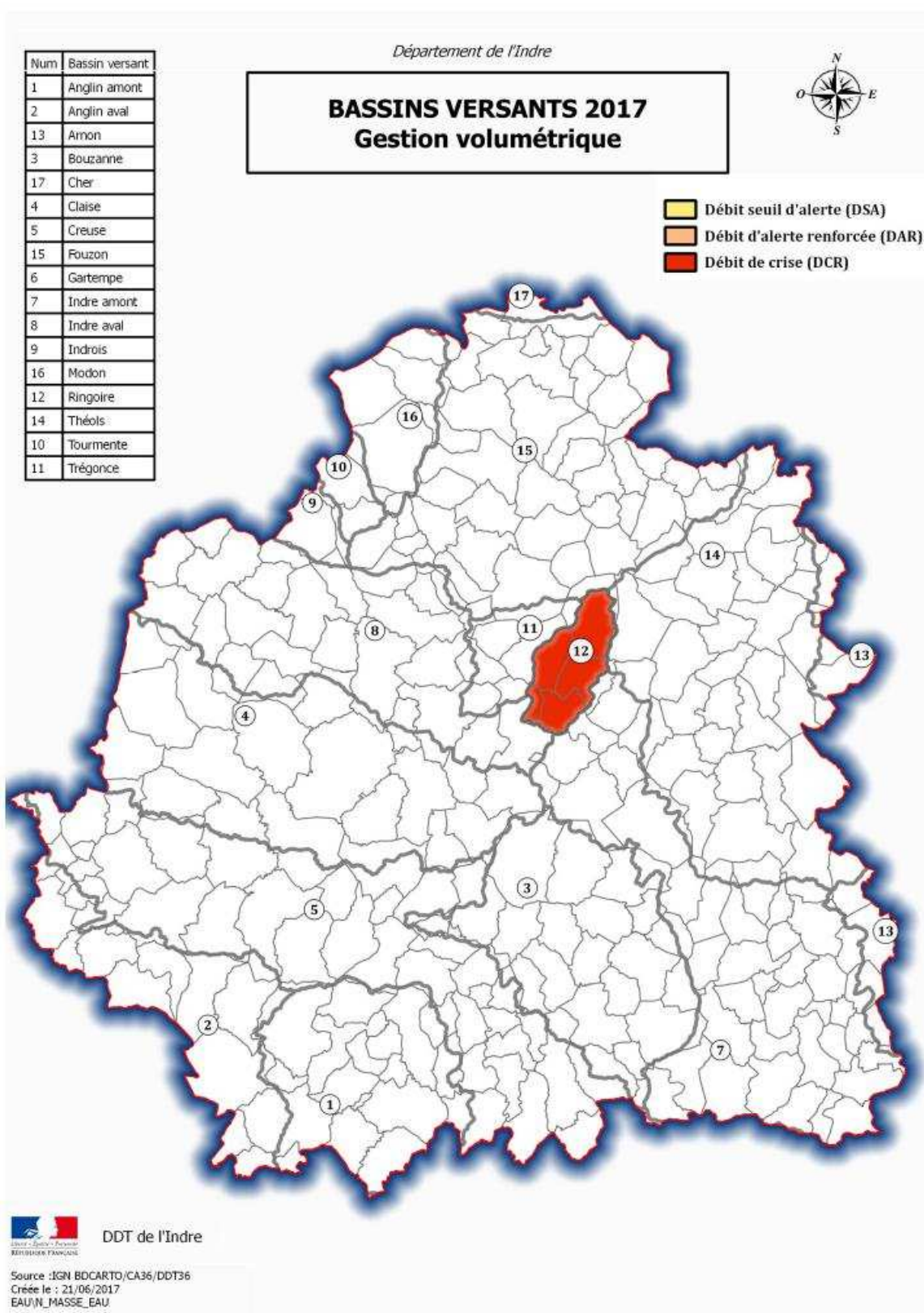
Aline CARRAT

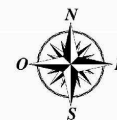
Service Départemental de Communication Interministérielle de l'Etat

Tél : 02.54.29.50.54 02 - 54 29 50 53

Mèl : [pref-communication@indre.gouv.fr](mailto:pref-communication@indre.gouv.fr)

# ANNEXE N° 1 : CARTES

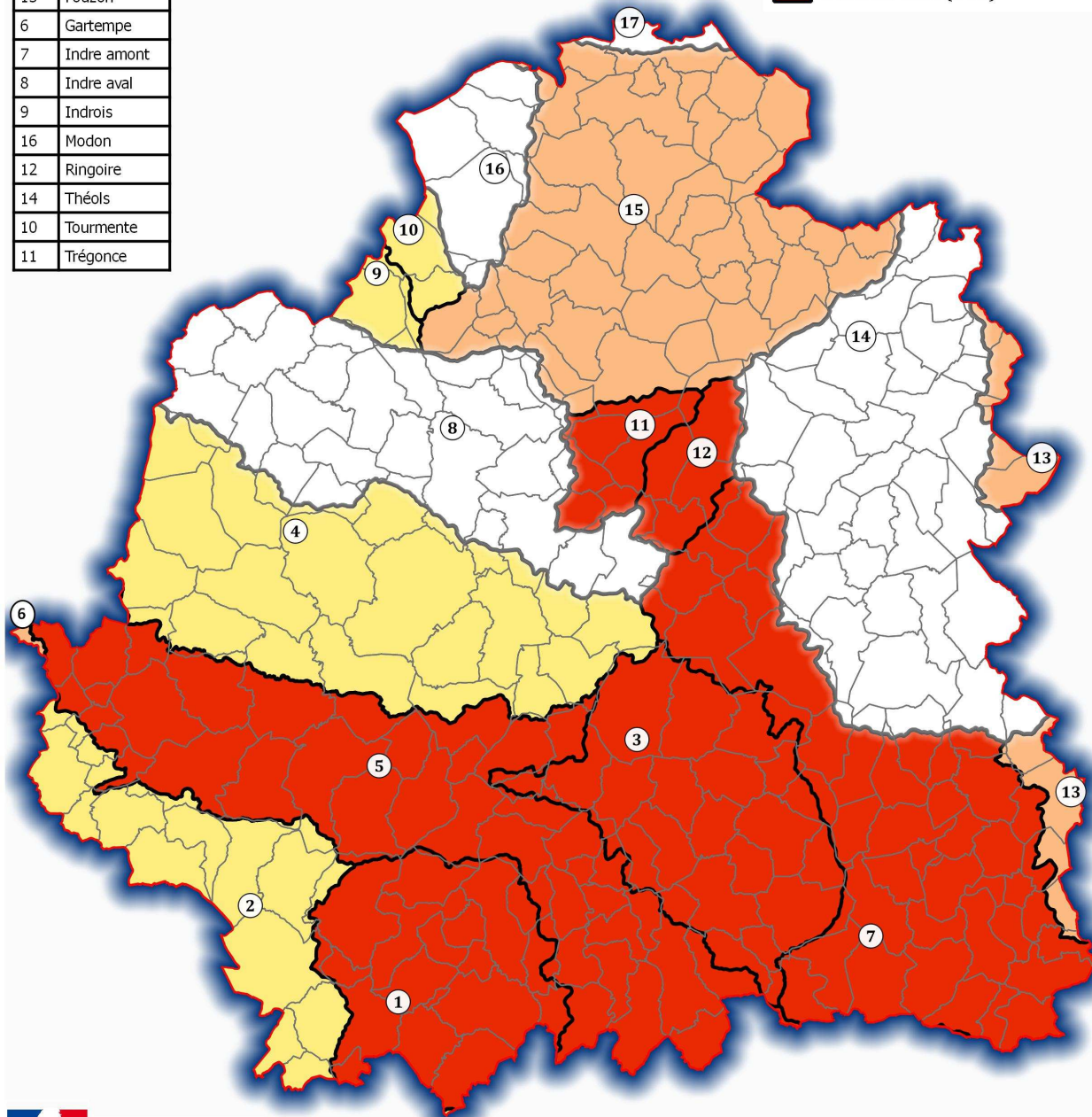




**BASSINS VERSANTS 2017**  
**Situation**  
**Hors gestion volumétrique**

| Num | Bassin versant |
|-----|----------------|
| 1   | Anglin amont   |
| 2   | Anglin aval    |
| 13  | Arnon          |
| 3   | Bouzanne       |
| 17  | Cher           |
| 4   | Claise         |
| 5   | Creuse         |
| 15  | Fouzon         |
| 6   | Gartempe       |
| 7   | Indre amont    |
| 8   | Indre aval     |
| 9   | Indrois        |
| 16  | Modon          |
| 12  | Ringoire       |
| 14  | Théols         |
| 10  | Tourmente      |
| 11  | Trégonce       |

- Débit seuil d'alerte (DSA)
- Débit d'alerte renforcée (DAR)
- Débit de crise (DCR)



DDT de l'Indre

Source :IGN BDCARTO/CA36/DDT36  
 Créée le : 28/06/2017  
 EAU\N\_MASSE\_EAU

**ANNEXE N° 2 :**

**LISTE DES COURS D'EAU ET DES COMMUNES CONCERNÉES PAR LE PLAN DE SEUIL D'ALERTE (DSA)**

**Zone hydrographique n°2 : L'Anglin aval**

| <b>Communes</b>            |             |              |              |
|----------------------------|-------------|--------------|--------------|
| BELABRE                    | BONNEUIL    | CHAILLAC     | CHALAIS      |
| CIRON                      | CONCREMIERS | FONTGOMBAULT | INGRANDES    |
| LE BLANC                   | LIGNAC      | LURAIS       | MAUVIERES    |
| MERIGNY                    | PRISSAC     | RUFFEC       | SAINTE-AIGNY |
| SAINTE-HILAIRE-SUR-BENAIZE | SAUZELLES   | TILLY        |              |

**Zone hydrographique n°4 : La Claise**

| <b>Communes</b>    |                         |                     |               |
|--------------------|-------------------------|---------------------|---------------|
| AZAY-LE-FERRON     | BUZANCAIS               | CHASSENEUIL         | CLERE-DU-BOIS |
| DOUADIC            | LA CHAPELLE-ORTHEMALE   | LA PEROUILLE        | LINGE         |
| LUANT              | LUREIL                  | MARTIZAY            | MEOBECQ       |
| MEZIERES-EN-BRENNE | MOGNE                   | NEUILLAY-LES-BOIS   | NIHERNE       |
| NURET-LE-FERRON    | OBTERRE                 | PAULNAY             | ROSNAY        |
| SAINTE-MAUR        | SAINTE-MICHEL-EN-BRENNE | SAINTE-GEMME        | SAULNAY       |
| VELLES             | VENDOEUVRES             | VILLEDIEU-SUR-INDRE | VILLIERS      |

**Zone hydrographique n°9 : L'Indrois**

| <b>Communes</b> |
|-----------------|
| ECUEILLE        |
| HEUGNES         |
| PREAUX          |
| VILLEGOUIN      |

**Zone hydrographique n°10 : La Tourmente**

| <b>Communes</b> |
|-----------------|
| ECUEILLE        |
| HEUGNES         |
| LUCAY-LE-MALE   |

**LISTE DES COURS D'EAU ET DES COMMUNES CONCERNÉES PAR LE PLAN DE SEUIL D'ALERTE RENFORCÉE (DAR)**

**Zone hydrographique n°6 : La Gartempe**

| <b>Communes</b>  |
|------------------|
| NEONS-SUR-CREUSE |

**Zone hydrographique n°13 : L'Arnon**

| <b>Communes</b> |             |                                |                      |
|-----------------|-------------|--------------------------------|----------------------|
| CHOUDAY         | LIGNEROLLES | SAINTE-CHRISTOPHE-EN-BOUCHERIE | THEVET-SAINTE-JULIEN |
| ISSOUDUN        | MIGNY       | SAINTE-GEORGES-SUR-ARNON       | URCIERS              |
| LA BERTHENOIX   | NERET       | SEGRY                          | VICQ-EXEMPLET        |

### Zone hydrographique n°15 : Le Fouzon

| Communes              |                             |                      |                           |
|-----------------------|-----------------------------|----------------------|---------------------------|
| AIZE                  | ANJOUIN                     | BAGNEUX              | BAUDRES                   |
| BOUGES LE CHATEAU     | BRETAGNE                    | BRION                | BUXEUIL                   |
| CHABRIS               | DUN-LE-POELIER              | FONTENAY             | FONTGUENAND               |
| FRANCILLON            | FREDILLE                    | GEHEE                | GIROUX                    |
| GUILLY                | HEUGNES                     | JEU-MALOCHES         | LA CHAPPELE-SAINT-LAURIAN |
| LA VERNELLE           | LANGE                       | LEVROUX              | LINIEZ                    |
| LUCAY-LE-LIBRE        | LYE                         | MENETOU-SUR-NAHON    | MENETREOLS-SOUS-VATAN     |
| MEUNET-SUR-VATAN      | MOULINS-SUR-CEPHONS         | ORVILLE              | PARPECAY                  |
| PAUDY                 | PELLEVOISIN                 | POULAINES            | REBOURSIN                 |
| ROUVRES-LES-BOIS      | SAINTE-CECILE               | SANT-PIERRE-DE-LAMPS | SELLES-SUR-NAHON          |
| SAINT-PIERRE-DE-JARDS | SAINT-CHRISTOPHE-EN-BAZELLE | VARENNES-SUR-FOUZON  | VATAN                     |
| SEMBLECAY             | VALENCAI                    | VILLENTROIS          |                           |
| VEUIL                 | VICQ-SUR-NAHON              |                      |                           |

### LISTE DES COURS D'EAU ET DES COMMUNES CONCERNÉES PAR LE PLAN DE CRISE (DCR)

#### Zone hydrographique n°1 : L'Anglin amont

| Communes               |                   |                      |                  |
|------------------------|-------------------|----------------------|------------------|
| ARGENTON-SUR-CREUSE    | BAZAIGES          | BEAULIEU             | CELON            |
| CHAILLAC               | CHALAIS           | CHAZELET             | DUNET            |
| EGUZON-CHANTOME        | LA CHATRE-LANGLIN | LIGNAC               | LUZERET          |
| MOUHET                 | PARNAC            | PRISSAC              | ROUSSINES        |
| SACIERGES-SAINT-MARTIN | SAINTE-CECILE     | SANT-PIERRE-DE-LAMPS | SELLES-SUR-NAHON |
| THENAY                 | VIGOUX            |                      |                  |

#### Zone hydrographique n°3 : La Bouzanne

| Communes          |                   |               |                           |
|-------------------|-------------------|---------------|---------------------------|
| AIGURANDE         | ARDENTES          | ARTHON        | BOUESSE                   |
| BUXIERES-D'AILLAC | CHASSENEUIL       | CHAVIN        | CLUIS                     |
| CROZON-SUR-VAUVRE | FOUGEROLLES       | GOURNAY       | JEU-LES-BOIS              |
| LA BUXERETTE      | LE PECHEREAU      | LE POINCONNET | LE PONT-CHRETIEN-CHABENET |
| LUANT             | LYS SAINT GEORGES | MAILLET       | MALICORNAY                |
| MONTCHEVRIER      | MOSNAY            | MOUHERS       | NEUVY-SAINT-SEPULCHRE     |
| ORSENNES          | POMMIERS          | SAINTE-CECILE | SELLES-SUR-NAHON          |
| TENDU             | TRANZAULT         | VELLES        |                           |

#### Zone hydrographique n°5 : La Creuse

| Communes              |                           |                      |                         |
|-----------------------|---------------------------|----------------------|-------------------------|
| AIGURANDE             | ARGENTON-SUR-CREUSE       | BADECON-LE-PIN       | BARAIZE                 |
| BAZAIGES              | BELABRE                   | CEAULMONT            | CELON                   |
| CHASSENEUIL           | CHAVIN                    | CHITRAY              | CIRON                   |
| CLUIS                 | CUZION                    | DOUADIC              | EGUZON-CHANTOME         |
| FONTGOMBAULT          | GARGILLESSE-DAMPPIERRE    | LE BLANC             | LE MENUUX               |
| LE PECHEREAU          | LE PONT-CHRETIEN-CHABENET | LINGE                | LOURDOUEIX-SAINT-MICHEL |
| LUANT                 | LURAI                     | LUREUIL              | MALICORNAY              |
| MIGNE                 | MONTCHEVRIER              | NEONS-SUR-CREUSE     | NEUVY-SAINT-SEPULCHRE   |
| NURET-LE-FERRON       | ORSENNES                  | OULCHES              | POMMIERS                |
| POULIGNY-SAINT-PIERRE | PREUILLY-LE-VILLE         | RIVARENNES           | ROSNAY                  |
| RUFFEC                | SAINTE-CECILE             | SANT-PIERRE-DE-LAMPS | SELLES-SUR-NAHON        |
| SAINT-PLANTAIRE       | SAUZELLES                 | TENDU                | THENAY                  |
| TOURNON-SAINT-MARTIN  |                           |                      |                         |

### **Zone hydrographique n°7 : L'Indre amont**

| <b>Communes</b>          |                         |                       |                         |
|--------------------------|-------------------------|-----------------------|-------------------------|
| AIGURANDE                | ARDENTES                | ARTHON                | BRIANTES                |
| CHAMPILLET               | CHASSIGNOLLES           | CHATEAUROUX           | COINGS                  |
| CREVANT                  | CROZON-SUR-VAUVRE       | DEOLS                 | DIORS                   |
| ETRECHET                 | FEUSINES                | FOUGEROLLES           | JEU-LES-BOIS            |
| LA BERTHENOUX            | LA BUXERETTE            | LA CHATRE             | LA MOTTE-FEUILLY        |
| LACS                     | LE MAGNY                | LE POINCONNET         | LIGNEROLLES             |
| LOUROUER-SAIN<br>LAURENT | LYS-SAIN<br>GEORGES     | MERS-SUR-INDRE        | MONTGIVRAY              |
| MONTIERCHAUME            | MONTIPOURET             | MONTLEVICQ            | NERET                   |
| NOHANT-VIC               | PERASSAY                | POULIGNY-NOTRE-DAME   | POULIGNY-SAIN<br>MARTIN |
| SAIN<br>CHARTIER         | SAIN<br>DENIS-DE-JOUHET | SAIN<br>MAUR          | SAINTE-SEVERE-SUR-INDRE |
| SARZAY                   | SAZERAY                 | THEVET-SAIN<br>JULIEN | TRANZAULT               |
| URCIERS                  | VERNEUIL-SUR-IGNERAIE   | VICQ-EXEMPLET         | VIGOULANT               |
| VIJON                    |                         |                       |                         |

### **Zone hydrographique n°11 : La Trégonce (hors gestion volumétrique)**

| <b>Communes</b>     |
|---------------------|
| BRION               |
| CHEZELLES           |
| FRANCILLON          |
| LEVROUX             |
| NIHERNE             |
| SAIN<br>LACTENCIN   |
| VILLEDIEU-SUR-INDRE |
| VILLEGONGIS         |
| VILLERS-LES-ORMES   |
| VINEUIL             |

### **Zone hydrographique n° 12 : La Ringoire (gestion volumétrique et hors gestion volumétrique)**

| <b>Communes</b>   |
|-------------------|
| BRION             |
| COINGS            |
| DEOLS             |
| SAIN<br>MAUR      |
| VILLERS-LES-ORMES |
| VINEUIL           |